

Groupement d'Intérêt Public

Aménagement du Territoire et Gestion des Risques

Jeudi 21 mars 2024



Les membres du GIP ATGeRi



AMÉNAGEMENT DU TERRITOIRE
ET GESTION DES RISQUES





MUTUALISATION / GOUVERNANCE PARTAGÉE



DONNEES



OUTILS



EXPERTISES

- [Gestion des risques et de crises](#)
- [Connaissance et partage de données](#)
- [Observatoires et filières métiers](#)



Référentiel cartographique commun

DECOUPAGE REGIONAL au 1/25 000ème

LEGENDE COMMUNE

LUTIN OPERATIONNEL



RESEAU ROUTES LOCALES Qualité: Surface: Particulière:	RESEAU ROUTES GENERALES Autoroute: Route nationale: RESEAU SNCF Ligne à grande vitesse: Ligne SNCF standard:	ALIMENTATION EN EAU POINT D'EAU Forêt domaniale: Forêt communale: Forêt domaniale: Forêt communale: Forêt domaniale: Forêt communale: HYDRAULIQUE Canalisation: Barrage: Barrage: Barrage: RESERVE Forêt domaniale: Forêt communale: FORÊTS D'EAU Forêt domaniale: Forêt communale:
OCCUPATION DU SOL GENERALE Sol: Culture et Collage: Forêt domaniale: Forêt communale: Forêt domaniale: Forêt communale: Forêt domaniale: Forêt communale: LOCALE Forêt domaniale: Forêt communale: Forêt domaniale: Forêt communale: Forêt domaniale: Forêt communale: Forêt domaniale: Forêt communale:		HYDROGRAPHIE Cours d'eau: Cours d'eau: Cours d'eau: TELECOM-REP Réseaux: Réseaux: CONDUITE INDUSTRIELLES Canal: Canal: PORTUELS ROUTES GENERALES Pige: Pige: Pige: PORTUELS ROUTES LOCALES Pige: Pige: Pige:
LIMITES ADMINISTRATIVES Limite de commune: Limite de département: Limite de région:	ORGANISMES Mairie: Département ou Communauté: Centre de secours:	OBSTACLE VERTICALE Escalier: Escalier: REPRES TERRAIN Ecran: Ecran: ETABLISSEMENT Forêt domaniale: Forêt communale:

CARTOGRAPHIE EN LIGNE

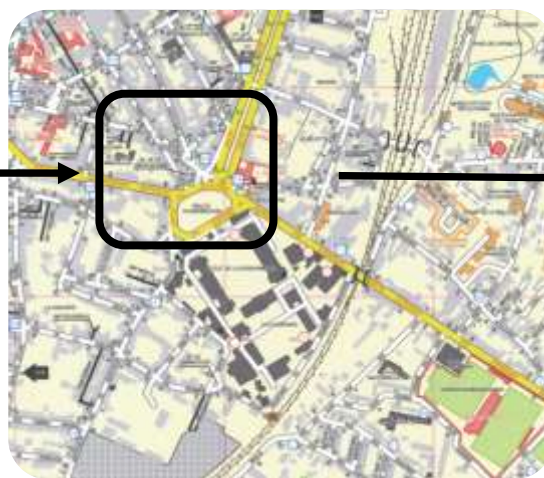




Référentiel cartographique urbain et rural multi-échelles



1 / 25 000



1 / 8 000



1 / 4 000

OSSATURE CARTOGRAPHIQUE ©BD TOPO / BD ADRESSE



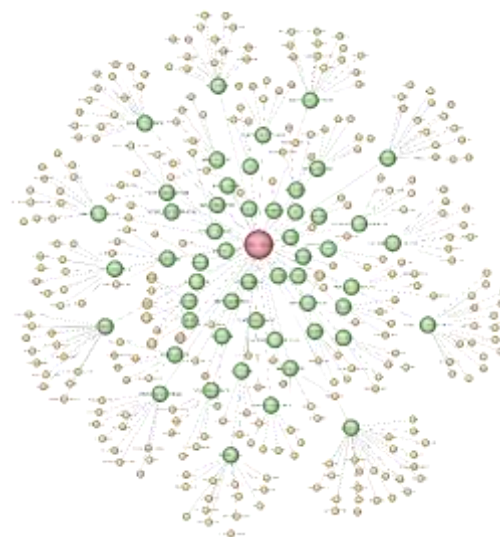
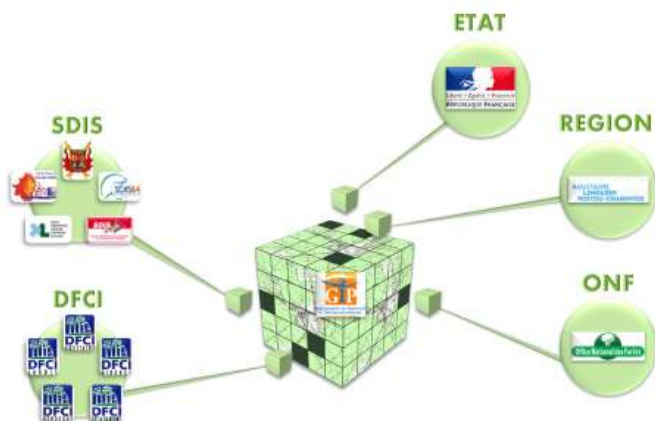
Consolidation cartographie opérationnelle

12 SITES

600 000
TRANSACTIONS
ANNUELLES

300 COUCHES DE
DONNEES

+ 3 500 000
OBJETS





Retour sur les incendies de l'été 2022

Usage opérationnel par le SDIS DE LA GIRONDE
Communication institutionnelle et médiatique





Retour sur les incendies de l'été 2022

Actions du GIP ATGeRi - Appui cartographique au COD 33



EVACUATION



INTERSERVICES



HEBERGEMENT

COPERNICUS FIRMS NASA



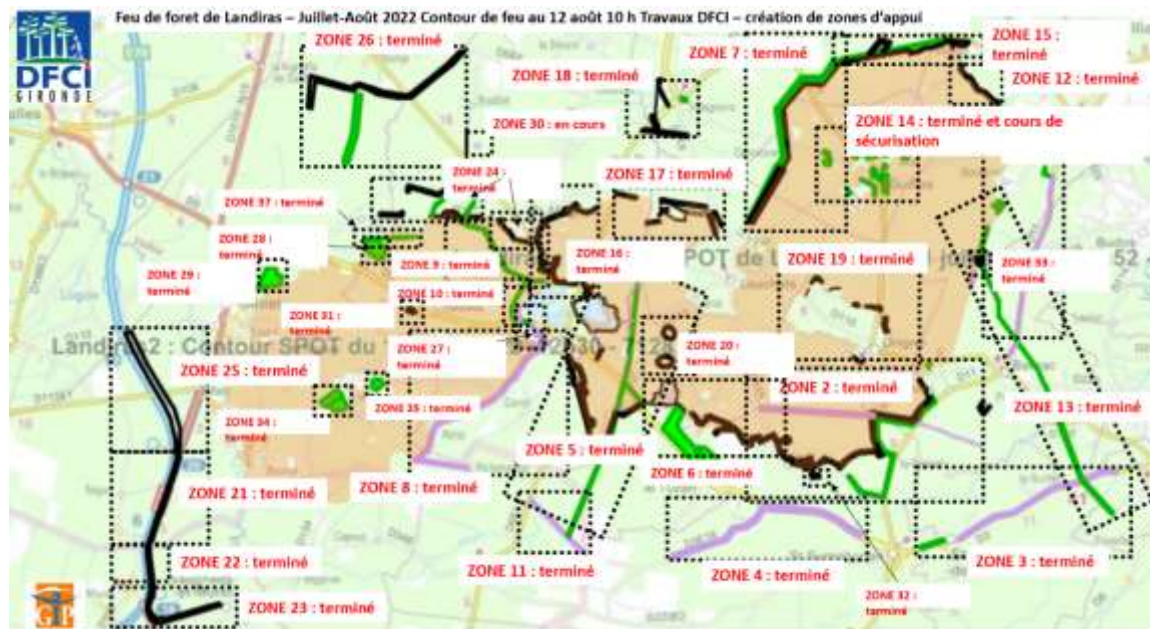
CIRCULATION





Retour sur les incendies de l'été 2022

Actions du GIP ATGeRi - Appui cartographique sur le terrain pour la DFCI



©MobiGIP
©DFCI
©GIPATGeRi

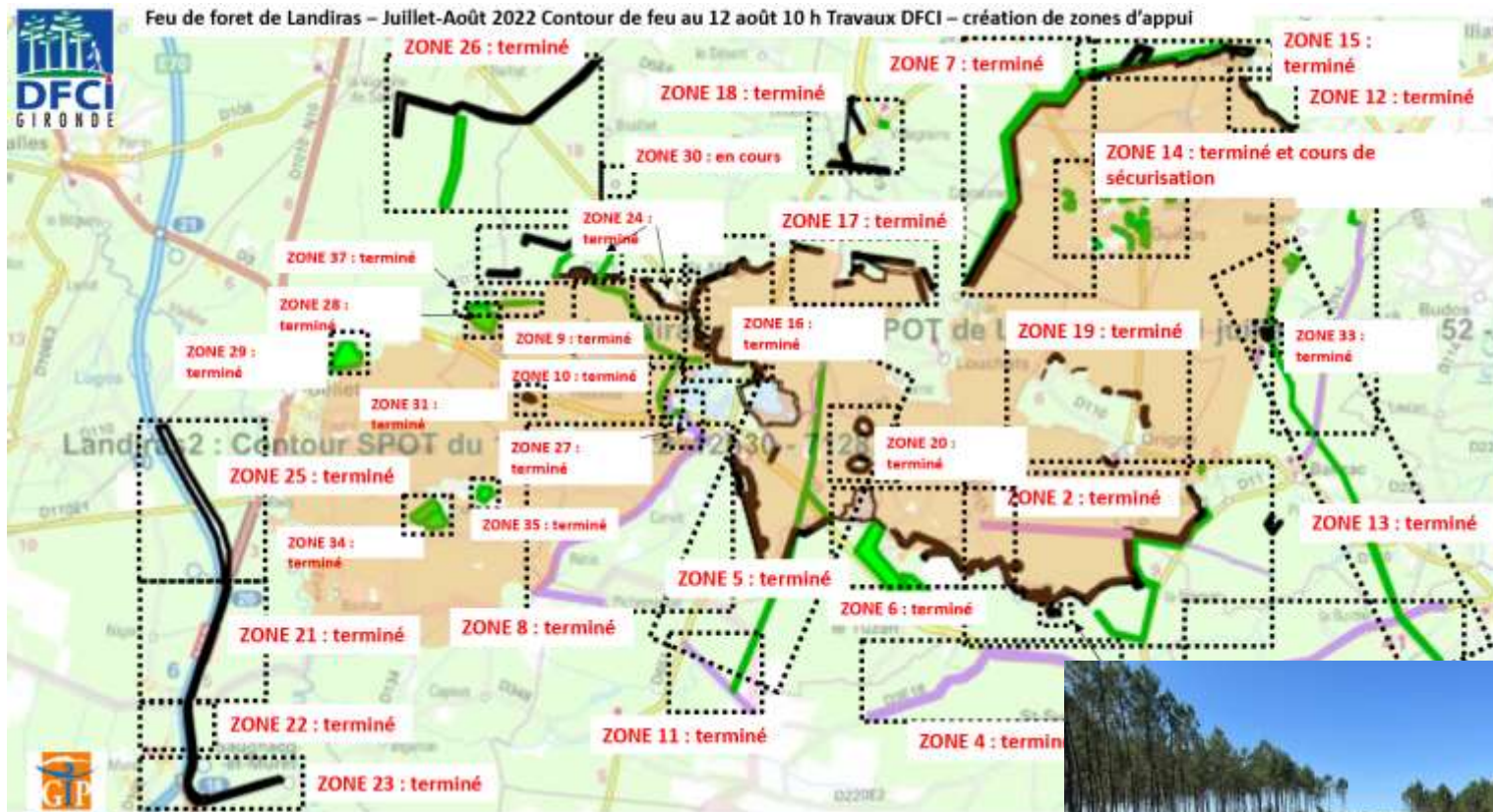


Retour sur les incendies de l'été 2022



AMÉNAGEMENT DU TERRITOIRE ET GESTION DES RISQUES

Zones d'appui





Christophe LABARRE
Responsable de service – DPO
christophe.labarre@gipatgeri.fr
06 69 67 60 09

Pierre MACE
Directeur

www.gipatgeri.fr





Merci de votre attention



www.gipatgeri.fr